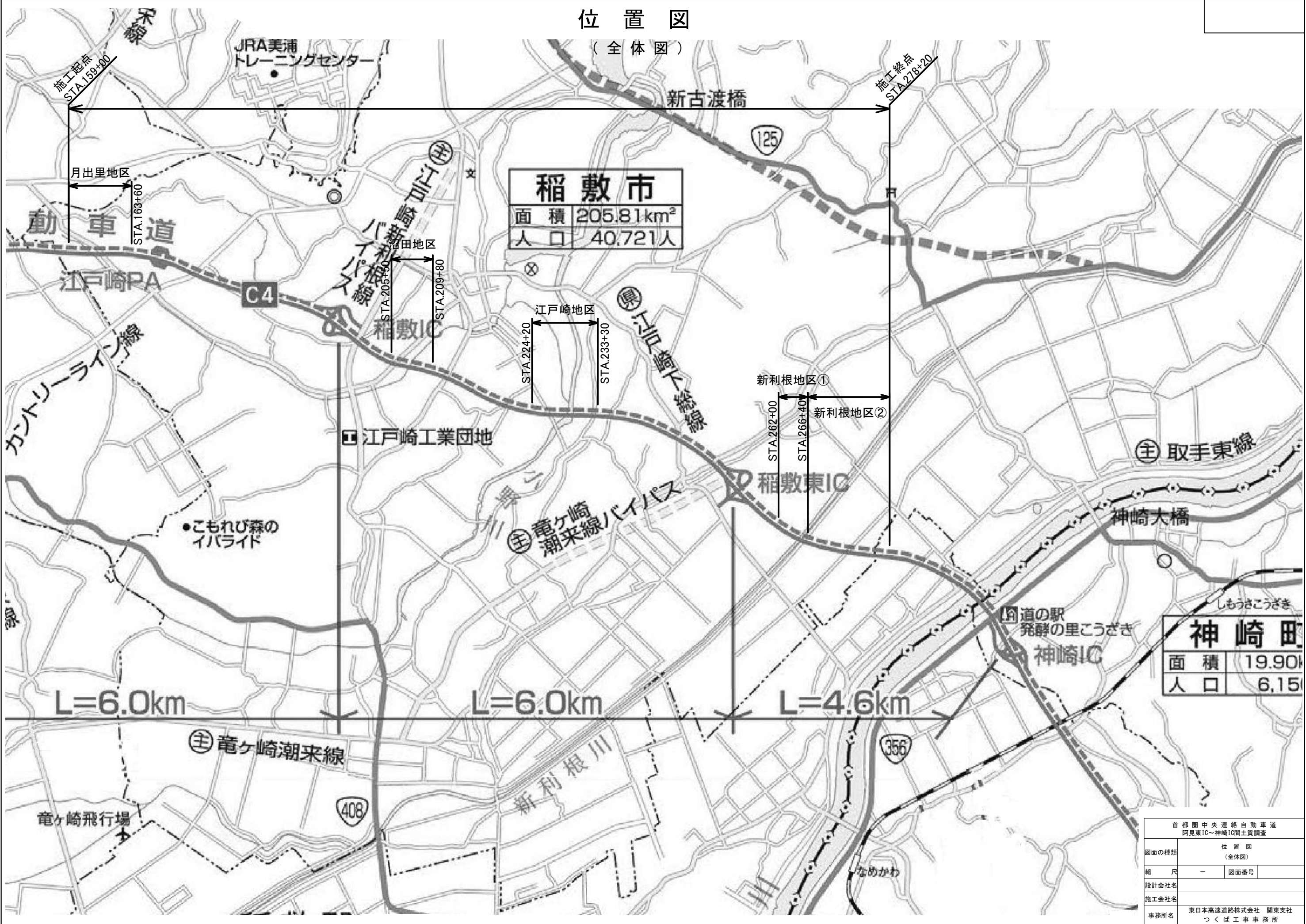


首都圏中央連絡自動車道
阿見東IC～神崎IC間土質調査

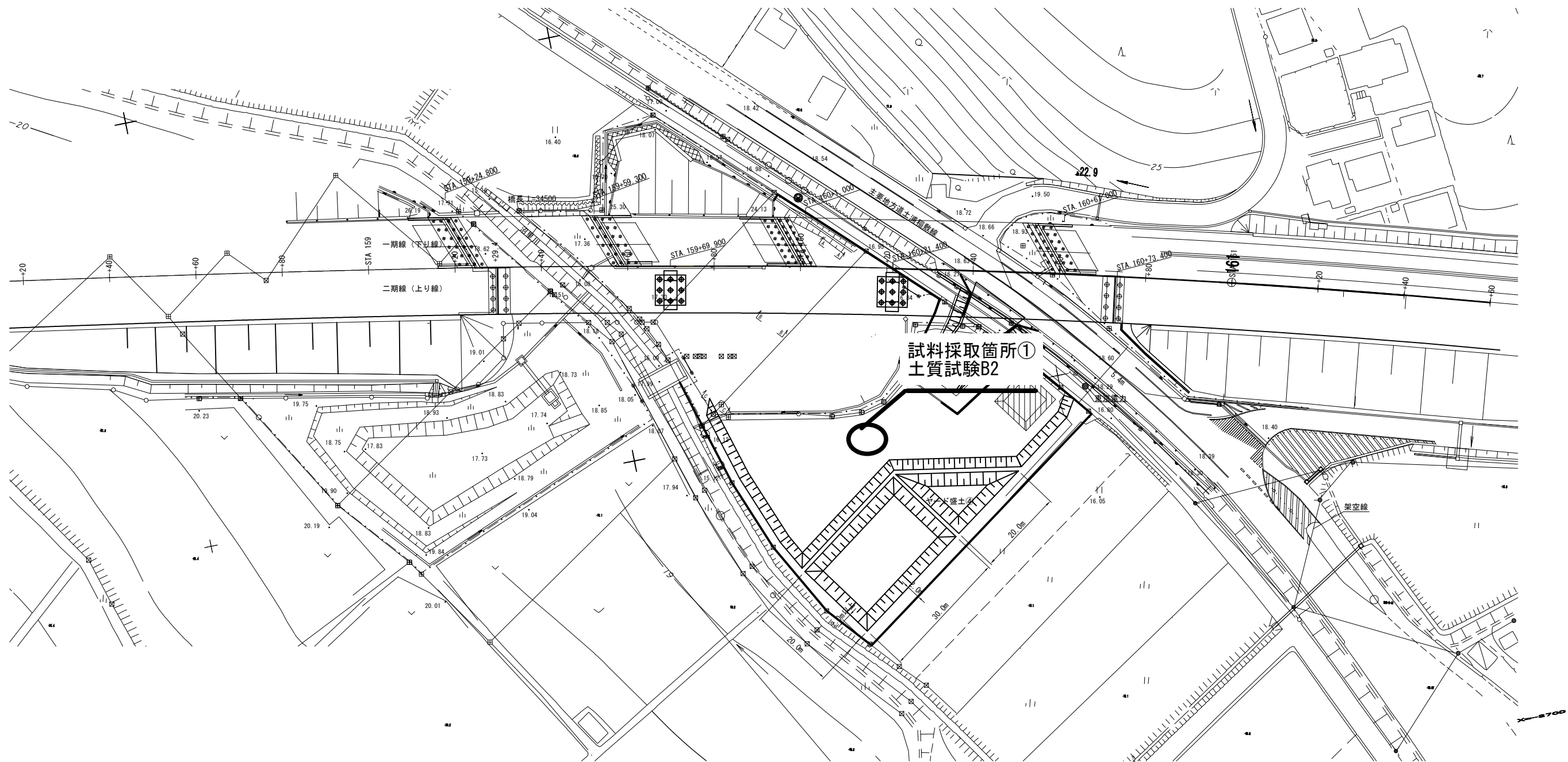
参 考 図

令和 8年 1月

東日本高速道路株式会社 関東支社
つくば工事事務所

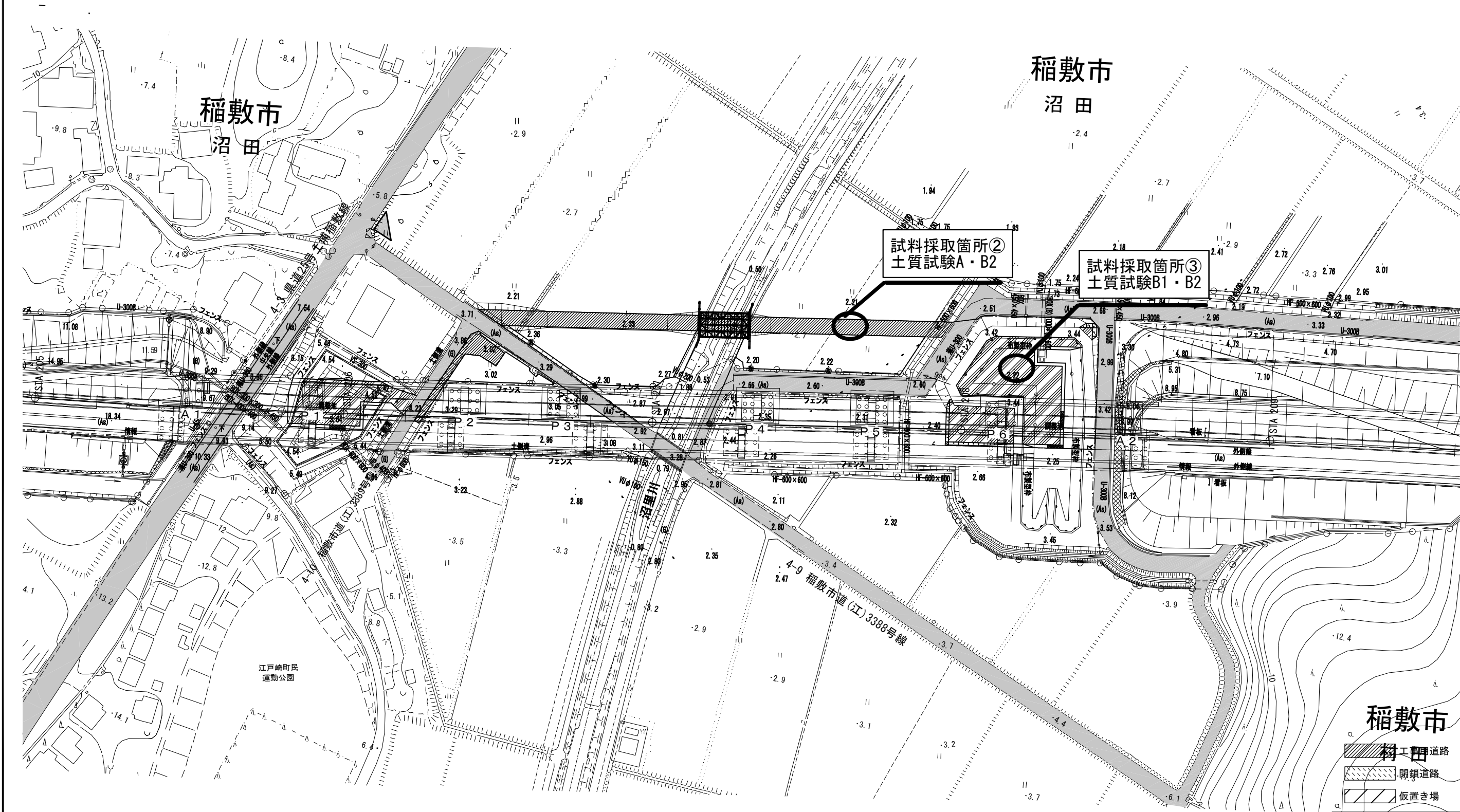


調査位置図 (1) S=1:1000
月出里地区

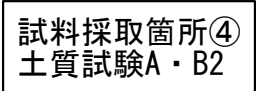


首都圏中央連絡自動車道 阿見東IC～神崎IC間土質調査			
図面の種類	調査位置図 (1) 月出里地区		
縮 尺	S=1:1000	図面番号	
設計会社名			
施工会社名			
事務所名	東日本高速道路株式会社 関東支社 つくば工事事務所		

調査位置図 (2)
沼田地区

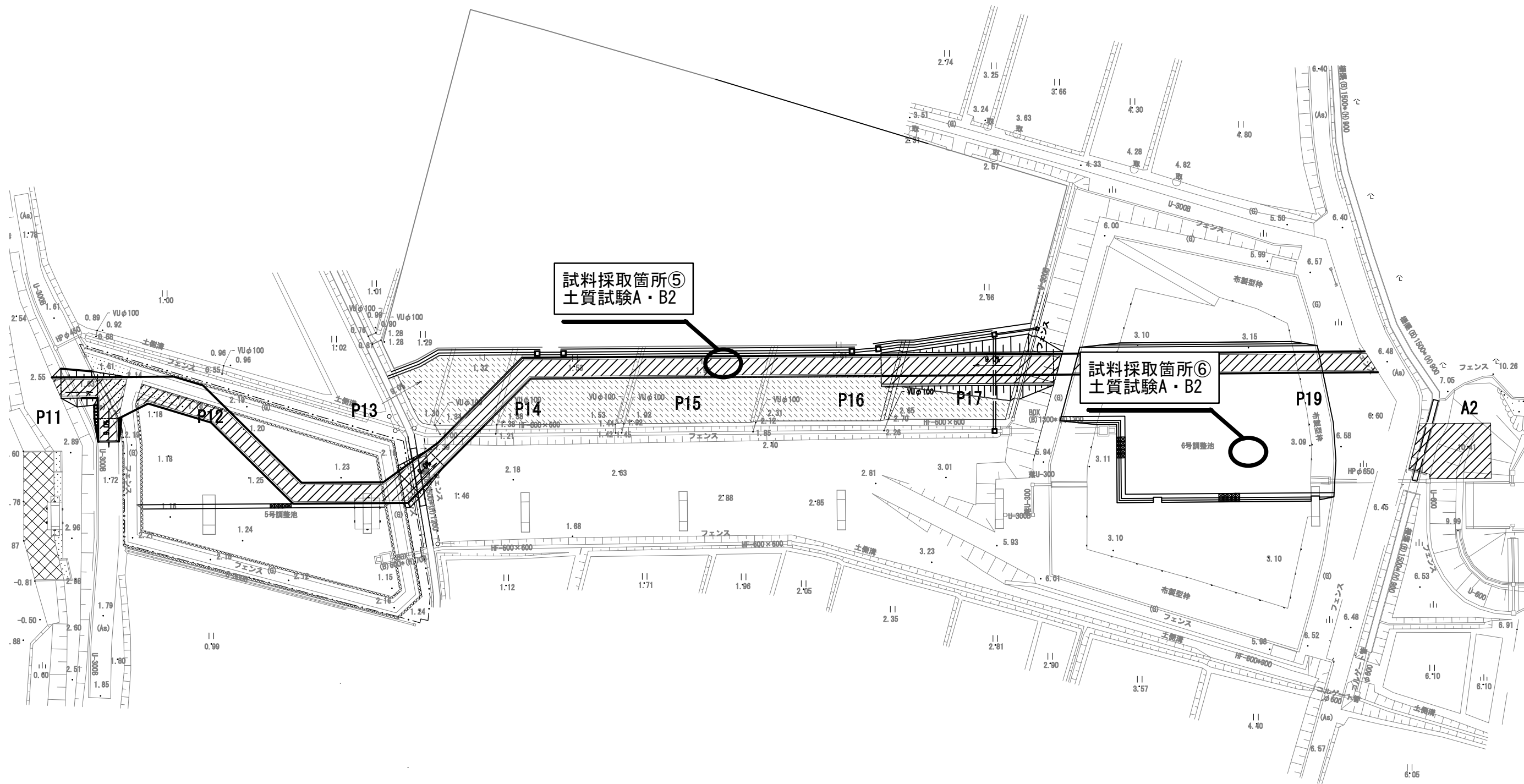


--



首都圏中央連絡自動車道 阿見IC～神崎IC間土質調査			
図面の種類	調査位置図 (3) 江戸崎地区 (左岸)		
縮 尺	S=1:12500	図面番号	
設計会社名			
施工会社名			
事務所名	東日本高速道路株式会社 関東支社 つくば工事事務所		

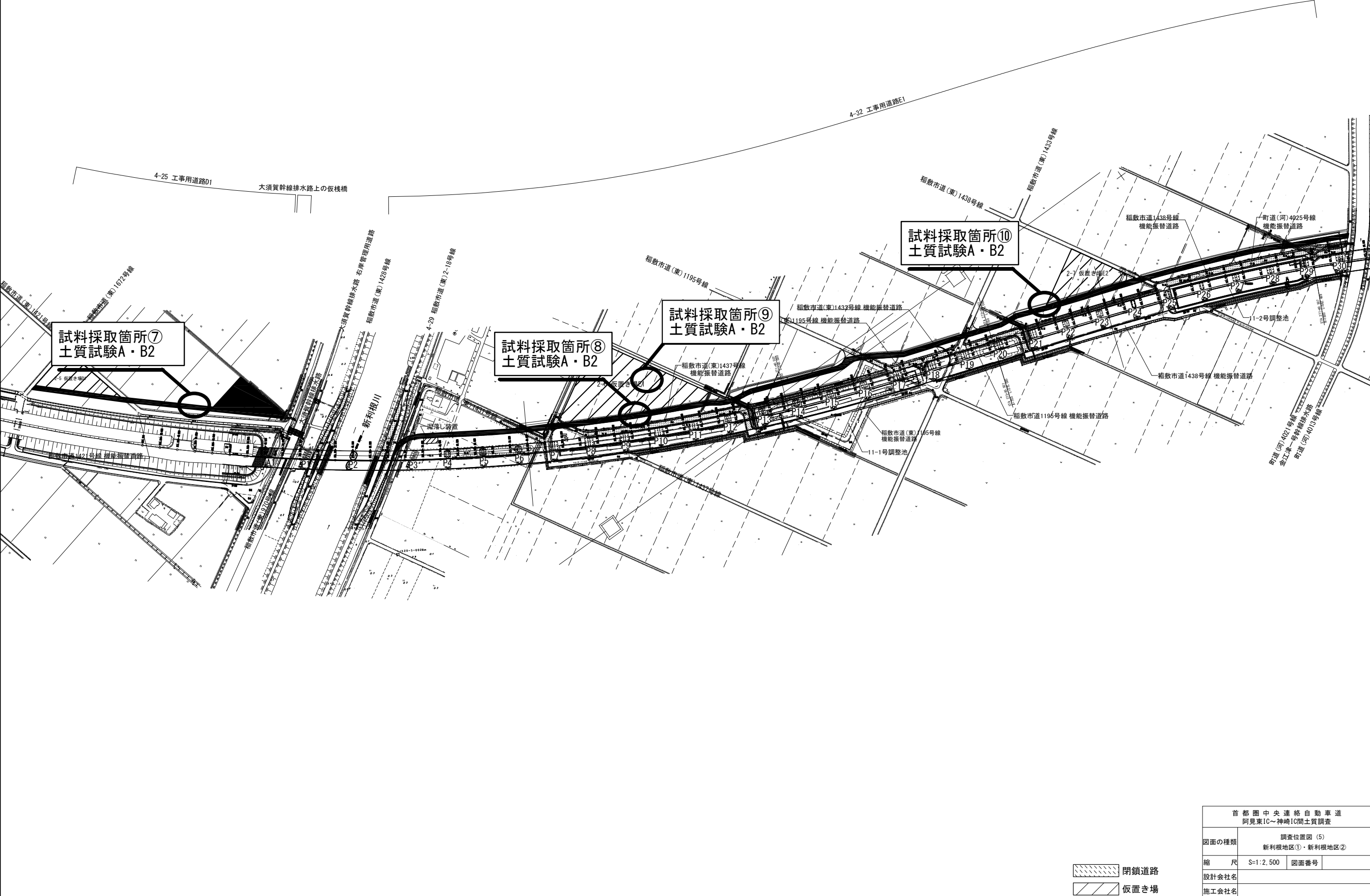
調査位置図 (4)
江戸崎地区 (右岸)



閉鎖道路
仮置き場

首都圏中央連絡自動車道 阿見東IC～神崎IC間土質調査			
図面の種類	調査位置図 (4) 江戸崎地区 (右岸)		
縮尺	S=1:12500	図面番号	
設計会社名			
施工会社名			
事務所名	東日本高速道路株式会社 関東支社 つくば工務事務所		

調査位置図 (5)
新利根地区①・新利根地区②



閉鎖道路
仮置き場

首都圏中央連絡自動車道 阿見東IC～神崎IC間土質調査			
図面の種類	調査位置図 (5) 新利根地区①・新利根地区②		
縮 尺	S=1:2,500	図面番号	
設計会社名			
施工会社名			
事務所名	東日本高速道路株式会社 関東支社 つくば工事事務所		